

**INFORME DE MONITOREO DE MEDIOS\***

Fecha: 22/05/2022

Semana N° 21

Coordinación de Vigilancia Epidemiológica

\*Vigilancia basada en eventos de interés epidemiológico mediante el monitoreo de medios abiertos de comunicación locales y nacionales.

**Reporte de eventos:**

Amenaza	Tema	Medio	Fecha	Resumen	Liga	Prioridad
Biológico	Primer caso sospechoso de hepatitis infantil en Puebla	El Sol de Cuernavaca	21 mayo 2021	Una <b>menor</b> de apenas <b>dos años de edad</b> es actualmente el <b>primer</b> caso sospechoso de hepatitis aguda <b>en Puebla</b> , informó el titular de la Secretaría de Salud estatal, José Antonio Martínez García. A la par, el funcionario admitió que la entidad tiene insuficiencia de vacunas para prevenir la hepatitis tipo A en <b>niños</b> .	<a href="https://www.elsoldecuernavaca.com.mx/república/sociedad/reportan-primer-caso-sospechoso-de-hepatitis-aguda-infantil-en-puebla-8310389.html">https://www.elsoldecuernavaca.com.mx/república/sociedad/reportan-primer-caso-sospechoso-de-hepatitis-aguda-infantil-en-puebla-8310389.html</a>	Bajo
Biológico	Capacitación medica para emergencias obstétricas	Diario de Morelos	22 mayo 2021	Con el objetivo de identificar de manera oportuna las emergencias obstétricas del embarazo, parto y puerperio, personal médico y de enfermería del Hospital General de Cuernavaca, "Dr. José G. Parres" recibió capacitación para fortalecer la atención en salud materna.	<a href="https://www.diariodemorelos.com/noticias/capacitan-personas-del-hgc-en-atencion-emergencias-obstetricas">https://www.diariodemorelos.com/noticias/capacitan-personas-del-hgc-en-atencion-emergencias-obstetricas</a>	Bajo
Incendio	Prevención e identificación de ETV	Diario de Morelos	22 mayo 2021	Con el objetivo de incentivar una educación sexual y prevenir enfermedades, el Instituto Morelense de las Personas Adolescentes y Jóvenes (Impajoven) aplicó más de 250 pruebas para la detección del Virus de la Inmunodeficiencia Humana (VIH), sífilis y hepatitis C a estudiantes de La Salle de Cuernavaca, plantel preparatoria.	<a href="https://www.diariodemorelos.com/noticias/aplica-impajoven-250-pruebas-de-vih-universitarios">https://www.diariodemorelos.com/noticias/aplica-impajoven-250-pruebas-de-vih-universitarios</a>	Bajo



<http://ssm.gob.mx>



Servicios de Salud Morelos



@MorelosSalud

Callejón Borda N°3 Col. Centro C.P. 62000  
Teléfono (777) 312 62 31 / 314 33 36 ext. 222

**Calle Gómez Azcárate No. 205, Col. Lomas de la Selva  
C.P. 62270, Cuernavaca, Morelos. Tel.: 777 102 25 56**

**INFORME DE RIESGOS METEOROLÓGICOS**

Fecha: 22/05/2022

Semana N° 21

Coordinación de Vigilancia Epidemiológica

**Fuente:** Servicio Meteorológico Nacional de México, CONAGUA.

**LLUVIAS PUNTUALES INTENSAS CON DESCARGAS ELÉCTRICAS EN CHIAPAS ADEMÁS DE POSIBLE CAÍDA DE GRANIZO EN NUEVO LEÓN Y TAMAULIPAS**

Para hoy, el **frente frío Núm. 47 (fuera de temporada)** se extenderá sobre el noreste y norte de México e interactuará con un **canal de baja presión** extendido sobre la Mesa del Norte y Mesa Central y con inestabilidad en niveles altos de la atmósfera, lo que generará probabilidad de lluvias fuertes, en el norte, centro y sur del país, incluido el Valle de México, y lluvias puntuales intensas en Nuevo León y Tamaulipas, todas con descargas eléctricas y posibles granizadas. Asimismo, se pronostican rachas de viento de 60 a 70 km/h y refrescamiento de las temperaturas diurnas en el norte del territorio nacional. La **onda tropical Núm. 1** que permanecerá sobre el sureste de México e interactuará con un segundo **canal de baja presión** sobre la Sonda de Campeche, generará lluvias puntuales intensas que podrían generar deslaves e inundaciones en Chiapas, lluvias muy fuertes en Tabasco y Campeche, así como lluvias fuertes en Yucatán. Finalmente, un **sistema anticiclónico** en niveles medios de la atmósfera mantendrá el ambiente vespertino caluroso en gran parte de la República Mexicana, con temperaturas máximas muy calurosas, superiores a 40°C, en zonas de Tamaulipas (sur), San Luis Potosí, Michoacán, Morelos, Guerrero, Oaxaca, Veracruz, Tabasco y Campeche.

**Lluvias con Intervalo de chubascos (5-25mm):**

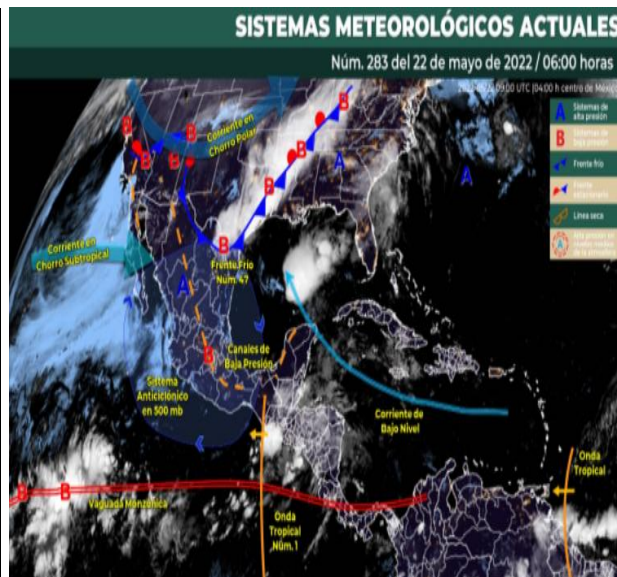
Zacatecas, Durango, Hidalgo, Puebla y **Morelos**.

**Temperaturas Máximas de 40-45 °C:**

San Luis Potosí, Michoacán, **Morelos**, Guerrero, Oaxaca, Tamaulipas (sur), Veracruz, Tabasco y Campeche.

**Pronostico en región Mesa Central:**

Cielo parcialmente nublado durante la mañana y nublado por la tarde, con probabilidad de lluvias puntuales fuertes en Guanajuato y Querétaro, **chubascos en** Hidalgo, Puebla y **Morelos**, así como lluvias aisladas en Tlaxcala. Todas las lluvias con descargas eléctricas y posible caída de granizo. Ambiente fresco por la mañana. **Cálido a caluroso por la tarde, con ambiente vespertino muy caluroso en zonas de Morelos.** Viento de dirección variable de 10 a 25 km/h en la región, con rachas de 50 a 60 km/h en Guanajuato.



<http://ssm.gob.mx>



Servicios de Salud Morelos



@MorelosSalud

Callejón Borda N°3 Col. Centro C.P. 62000  
Teléfono (777) 312 62 31 / 314 33 36 ext. 222

**Calle Gómez Azcárate No. 205, Col. Lomas de la Selva  
C.P. 62270, Cuernavaca, Morelos. Tel.: 777 102 25 56**

## INFORME DE MONITOREO VOLCÁNICO Y SISMOLÓGICO

Fecha: 22/05/2022

Semana N° 21

Coordinación de Vigilancia Epidemiológica

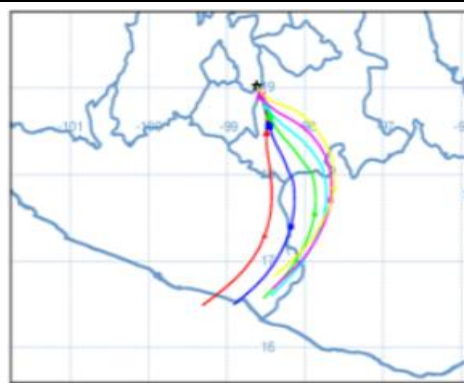
**Fuente:** Servicio Sismológico Nacional, UNAM. / Centro nacional de Prevención de Desastres (CENAPRED)-SEGOB, SENEAM-SCT y NOAA.

En las últimas 24 horas, mediante los sistemas de **monitoreo del volcán Popocatepetl**, se detectaron **27 exhalaciones de baja intensidad, acompañadas de vapor de agua y gas. Se registraron cuatro sismos volcanotectónicos**, tres ayer a las 13:50, 16:11 y 15:12 h, y hoy a las 00:20 h, con magnitudes de 1.7, 1.5, 1.3 y 1.7 respectivamente. Al momento de este reporte **se observa parcialmente al volcán debido a los nublados en la zona.**


NIVEL DE ALERTA	SEMAFORO	AMARILLO-FASE 2	RECOMENDACIONES PARA LA FASE AMARILLO FASE 2
	<p><b>El volcán presenta incremento en su actividad, con explosiones esporádicas:</b></p> <ul style="list-style-type: none"><li>● Pluma continua de vapor de agua y gas.</li><li>● Caída de ceniza leves a moderadas en poblaciones cercanas.</li><li>● Lanzamiento de fragmentos incandescentes y posibilidad de flujos piroclásticos de corto alcance asociado a las explosiones.</li><li>● Crecimiento y destrucción de domos de lava.</li><li>● Flujos de lodo o escombros de corto alcance.</li></ul>		<ol style="list-style-type: none"><li>1. Continuar con el <b>radio de seguridad de 12 km</b>, por lo que la <b>permanencia</b> en esa área <b>no está permitida</b>.</li><li>2. Controlar el tránsito entre Santiago Xalitintla y San Pedro Nexapa, vía Paso de Cortés.</li><li>3. A las autoridades de <b>Protección Civil</b>, <b>mantener sus procedimientos preventivos</b>, de acuerdo con sus planes operativos.</li><li>4. A la <b>población</b> se le recomienda <b>eleva la atención a los avisos de las autoridades de su localidad</b> y se exhorta a no acercarse al volcán, y mucho menos al cráter.</li><li>5. <b>Mantenerse fuera de cañadas ante posibles flujos de lodo</b>, principalmente en temporada de lluvias.</li></ol>

### PRONOSTICO DE CAIDA DE CENIZA

En caso de una exhalación de ceniza volcánica, **el pronóstico de trayectoria hacia el sur-sureste**, (simulando exhalación cada hora en las próximas 6 horas) a su paso por la zona oeste, centro-sur, suroeste y sur del estado de Puebla y zona noroeste del estado de Oaxaca, para las **primeras 12 horas de pronóstico**, (14:00 a las 02:00 hora local). Posteriormente para las últimas 12 horas de pronóstico, (02:00 a las 14:00 hora local del día siguiente), continuarán sobre la zona sur y suroeste del estado de Puebla; zona noroeste, oeste y oeste-suroeste del estado de Oaxaca; zona noreste, este y sureste del estado de Guerrero y algunas sobre el Océano Pacífico.



**SIN PRONOSTICO DE CAÍDA DE CENIZA PARA EL ESTADO.**

SISMOS	<p>Se registró sismo de magnitud de <b>4.1 grados</b> Richter, a las 06:15:54 hrs con localización del epicentro a 43 km al oeste de Cintalapa, Chiapas.</p> <p><b>NO PERCIBIDO EN EL ESTADO DE MORELOS.</b></p>		
	<p><b>REPORTE DE DAÑOS A LA POBLACION</b></p> <table><tr><td><p><b>PROTECCIÓN CIVIL</b></p></td><td><p>Sin reporte de daños a la población ni a la infraestructura en salud.</p></td></tr></table>		<p><b>PROTECCIÓN CIVIL</b></p>
<p><b>PROTECCIÓN CIVIL</b></p>	<p>Sin reporte de daños a la población ni a la infraestructura en salud.</p>		



<http://ssm.gob.mx>



Servicios de Salud Morelos



@MorelosSalud

Callejón Borda N°3 Col. Centro C.P. 62000  
Teléfono (777) 312 62 31 / 314 33 36 ext. 222

**Calle Gómez Azcárate No. 205, Col. Lomas de la Selva  
C.P. 62270, Cuernavaca, Morelos. Tel.: 777 102 25 56**


**INFORME DE MONITOREO DE TEMPERATURAS Y CALIDAD DEL AIRE**

Fecha: 22/05/2022

Semana N° 21

Coordinación de Vigilancia Epidemiológica

Fuente: Comisión Estatal de Agua (CEAGUA)



**PRONOSTICO DE TEMPERATURAS POR MUNICIPIO**

Municipio	Min.	Max.	Municipio	Min.	Max.
Amacuzac	16°	40°	Tepalcingo	22°	38°
Cuautla	20°	36°	Ayala	19°	39°
Jiutepec	17°	35°	Huitzilac	09°	26°
Temixco	20°	37°	Tepoztlán	16°	38°
Tlaltizapan	19°	39°	Zacualpan	15°	32°
Axochiapan	19°	37°	Tlalquitenango	19°	41°
Cuernavaca	15°	33°	Puente de Ixtla	18°	40°
Jojutla	21°	40°			

**TEMPERATURAS MÁXIMAS Y MÍNIMAS, ULTIMAS 24 HRS**

Mínimas	Máximas
Huitzilac 09° 26°	Tlaquiltenango 19° 41°
Tetela del Volcán 12° 26°	Jojutla 21° 40°
Totolapan 14° 29°	Axochiapan 19° 37°
Ocuituco 14° 29°	Zacatepec 21° 39°



**CALIDAD DEL AIRE**

ÍNDICE AIRE Y SALUD	NIVEL DE RIESGO ASOCIADO	RECOMENDACIONES	
		GRUPOS SENSIBLES	PARA TODA LA POBLACIÓN
<p>Estación de Monitoreo Cuernavaca Centro, Morelos AC</p> <p><b>144</b> <b>Enfermo</b> para los Grupos Sensibles Updated on Sunday 9:00 Temp.: 20°C</p> <p>Current Past 48 hours data</p> <p>PM2.5 AQI 144 Min Max 82 160</p> <p>PM10 AQI 62 Min Max 49 83</p>	<p><b>Alto</b></p> <p>Para todos los contaminantes criterio existe probabilidad de disminución en la capacidad pulmonar en personas sanas. Incremento en la probabilidad de aparición de síntomas respiratorios en personas sensibles (niños, ancianos, personas con deficiencias nutricionales, personas que realizan actividades en exteriores, ciclistas, trabajadores).</p> <p>En personas con enfermedades respiratorias (EPOC, asma) y cardíacas (angina de pecho) hay aumento en la probabilidad de agravamiento y disminución en la tolerancia de la actividad física, así como mayor probabilidad de muertes prematuras en personas con enfermedad cardíaca o pulmonar</p>	<p>Evita las actividades físicas (tanto moderadas como vigorosas) al aire libre.</p>	<p>Reduce las actividades físicas vigorosas al aire libre.</p>



<http://ssm.gob.mx>



Servicios de Salud Morelos



@MorelosSalud

Callejón Borda N°3 Col. Centro C.P. 62000  
Teléfono (777) 312 62 31 / 314 33 36 ext. 222

Calle Gómez Azcárate No. 205, Col. Lomas de la Selva  
C.P. 62270, Cuernavaca, Morelos. Tel.: 777 102 25 56

**INFORME DE MONITOREO EPIDEMIOLÓGICO**

Fecha: 22/05/2022

Semana N° 21

Coordinación de Vigilancia Epidemiológica

**Fuente:** Jurisdicciones Sanitarias del estado de Morelos.

**JURISDICCION SANITARIA I:**

👉 SIN EVENTOS EXTRAORDINARIOS.

**JURISDICCION SANITARIA I:**

👉 SIN EVENTOS EXTRAORDINARIOS.

**JURISDICCION SANITARIA I:**

👉 SIN EVENTOS EXTRAORDINARIOS.



<http://ssm.gob.mx>



Servicios de Salud Morelos



@MorelosSalud

Callejón Borda N°3 Col. Centro C.P. 62000  
Teléfono (777) 312 62 31 / 314 33 36 ext. 222

**Calle Gómez Azcárate No. 205, Col. Lomas de la Selva  
C.P. 62270, Cuernavaca, Morelos. Tel.: 777 102 25 56**